




PLAN PROXECTA

(CAMIÑO DE SANTIAGO RÍA MUROS-NOIA)



DÍA A DÍA...

FACEMOS O CAMIÑO DA RÍA.

CONCELLO

Xunta

concellos

A lo largo de ese viernes, el número de desplazamientos entre las grandes ciudades y algunas zonas costeras se multiplicó, llegar se d se o de e ga otr Rib con pos ber la c

nor nivel de restricciones a partir del viernes, con las excepciones de Oia, Redondela y Moaña. Aún así, en ambos municipios se

zando los 52.000 viajeros, si bien hay zonas entre ambos ayuntamientos donde no está claro el término municipal de cada uno,

Incluso entre estos municipios, con 15.500 desplazamientos en total de Cambre a Culleredo o 14.800 entre este último y Oleiros.

«non hai nada que obxectar».

La intención de la Xunta de entregar los premios Pardo Bazán en los jardines de Meixás queda por decidir.

HEMEROTECA

mer a n os ta, es des de San tiago a Vigo en un 87 %.

El área sanitaria viguesa era otra de las que gozaban del me-


cruzando de un concello a otro, seguido de Cangas, con 20.500.

El mayor flujo en Galicia se produjo entre Ferrol y Narón, ro-

del mes anterior, hasta superar los 41.000. Hacia Culleredo, Arteixo y Cambre se incrementó la movilidad entre un 26 y un 40 %.

a Baiona, frente a los 9 del mes pasado. De Lugo a Viveiro también se duplicó el número, igual que de Pontevedra a Ribadumia.

bazán como excusa, y a a Feijoo que deje de llamarle general «a quen foi un ditador cruel e corrupto».



Galicia

Compostela

Santiago

El Correo Gallego

A importancia do Camiño Inglés na ría de Muros na Idade Media (09 abr 2018)

Manuel Lago analiza nun traballo como en 1759 o porto contaba con máis mareantes e barcos que os da Coruña e Ferrol // Pretenden oficializar a ruta

Os promotores do Camiño Inglés pola Ría de Muros-Noia continúan cas reunións de cara a conseguir a oficialización desta ruta Xacobeá. Xa na Idade Media os peregrinos chegaban aos portos de Muros e Noia para continuar a súa viaxe a Santiago.



Así e segundo a investigación realizada polo muradán Manuel Lago Álvarez, o século XVI foi un ir e vir de guerras entre Francia e España. E neste andar de guerras non decaeron as peregrinacións á tumba do Apóstolo Santiago; peregrinacións que se facían tanto por terra como por mar.

Relata que cando foi consagrada no ano 1211, a Catedral de Santiago xa gozaba do privilexio da absolución plenaria, outorgado en 1181 polo Papa Alejandro III a todo o que visitase o templo nun Ano Santo Xubilar. Convertida en meta de salvación da Cristiandade, a catedral evolucionou con tal vitalidade que foi capaz de impulsar a construción de calzadas, hospitais, albergues, mercados e burgos enteiros (incluso a centos de quilómetros de distancia de Santiago), nas rutas que transitaban os peregrinos para alcanzala. A este bulir, Muros, como o porto máis importante de Galicia naquel século, non foi alleo. O santuario da Virxe do Camiño co seu hospital de lázaros, e o feito de contar con dúas parroquias (Tal e Louro) que teñen por patrón ao Apóstolo Santiago, son consecuencia da importancia da vila como centro e inicio das peregrinacións a Compostela.

A orixe do Portus Apostoli en Noia

A expedición da Segunda Cruzada ancorou na desembocadura do Tambre no 1147



XERARDO AGRAFOXO
18/03/2016 05:00 h

Noia aparece nos escritos dos historiadores latinos como unha poboación da Gallaecia situada na desembocadura do Tambre. Caio Plinio, O Vello, fala dun oppidum cos tres nomes diferentes: Noela, Noeta e Noega. Claudio Ptolomeo refírese a Noia na súa obra Xeografía e o Itinerario de Antonino sitúa o oppidum Noega na Vía Per Loca Marítima. A existencia deste núcleo resulta evidente cando nas escavacións que se realizan en Noia aparecen restos dunha villae vinculada co Baixo Imperio Romano.

Coa entrada dos suevos en Gallaecia, as terras de Noia quedarán integradas na parroquia de Posmarcos, que pertencía á Sé Episcopal de Iria Flavia. A circunstancia de que no século IX apareza o sartergo do Apóstolo determinará o desenvolvemento do locus apostolicus e o nacemento do Portus Apostoli no ano 1168.

Será nesta primeira etapa da Mitra Compostelá cando Ramiro II e a súa dona, Urraca, emitan un documento que será clave na historia de Noia. O 21 de febreiro de 934

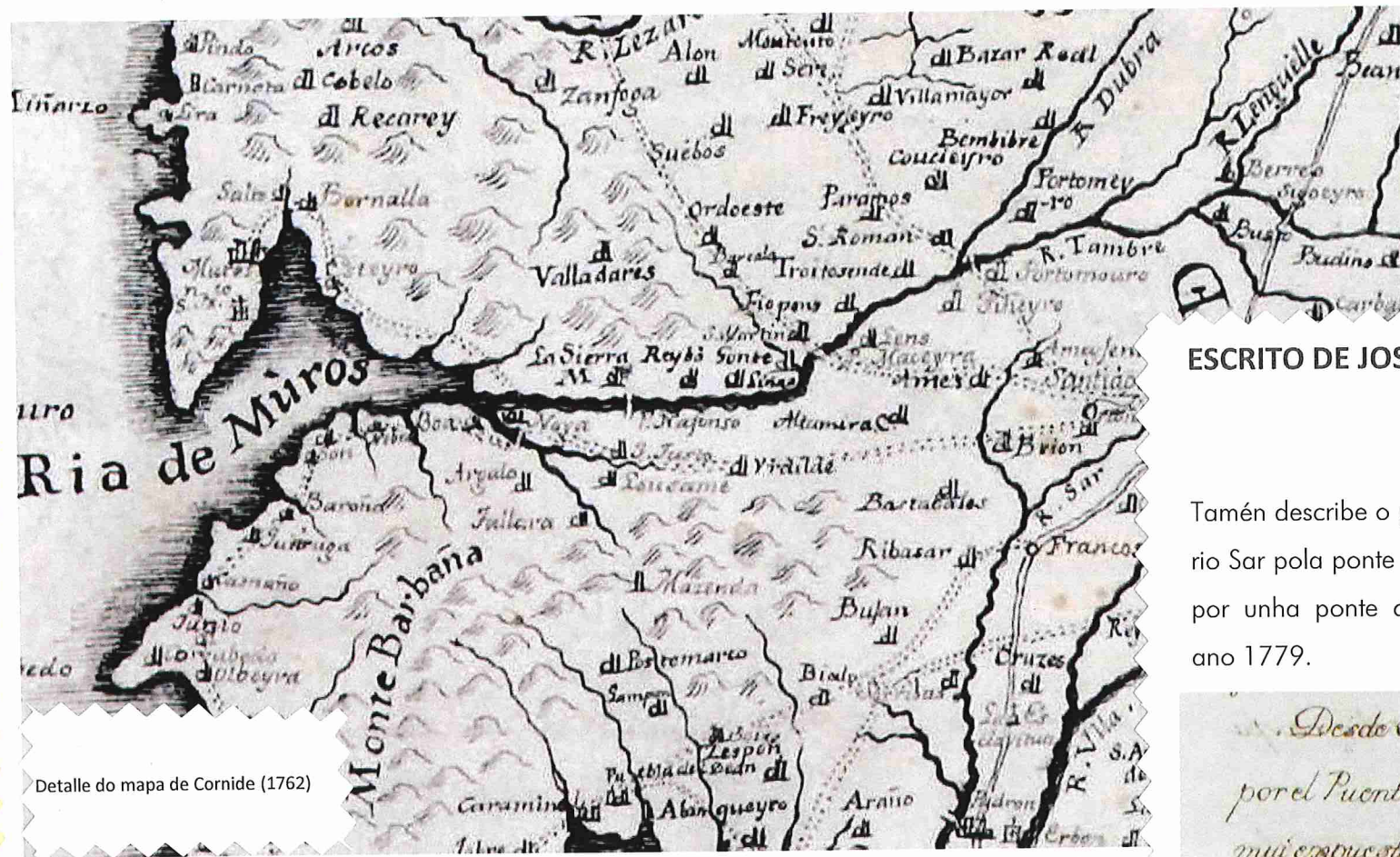
concedénlle á igrexa de Santiago o condado de Posmarcos, que se estendía entre o Ulla e Tambre e comprendía os territorios próximos a Noia:

... comissim Pistomarcos ab integro secumdum illud obstinuit Lucidus Vimarani, de Vila in Tamere, ut omnis populis in eodem degens commisso.

MAPA DE JOSÉ CORNIDE (1762)

- ITINERARIO ENTRE NOIA E SANTIAGO POR SAN XUSTO DE TOXOSOUTOS.

O mapa do xeógrafo e ilustrado José Cornide é o primeiro no que se reflicte un itinerario sobre cartografía. Este itinerario entre Muros, Noia e Santiago, pasa por Bornalla, Esteiro, cruza no embarcadero da Barquiña, entronca co camiño que sae de Noia no mosteiro de San Xurxo de Toxosoutos, continua pola localidade de Urdilde e prosigue ata a confluencia co camiño a Fisterra, nalgún punto próximo ao río Sar e á freguesía de Ortoño. De xeito impreciso, este paso do río nas proximidades de Santiago refrese ao río Sarela, amosando polo tan-to a entrada á cidade compostelana polo camiño vello de Fisterra. Neste plano, a fortaleza de Altamira, queda fóra do trazado do camiño cara Santiago.



Detalle do mapa de Cornide (1762)

ESCRITO DE JOSÉ CORNIDE. "Os camiños de Galicia" do ano 1789

Tamén describe o paso do camiño por Ortoño, cruzando o río Sar pola ponte da Condomiña para mais adiante pasar por unha ponte chamada dos Alqueidons, arruinada no ano 1779.

Desde Ortoño se atraviesa los Males, y por ella el Rio Sar por el Puente Condomiña bastante bien fabricado, pero muy expuesto a las inundaciones del Rio, si a este no se le muda el curso, cortando una pequeña heredad que cae a la parte superior, y dirigiéndole al medio del arco principal, lo que es de poco momento.

Mas adelante del puente Condomiña y al principio de la cuesta de la Pedreira habia sobre un arroyo el Puente llamado de los Alqueidons, pero arruinado en la avenida del año de 79. ya solo existen sus vestigios, se debe reedificar por ser paso muy preciso, y su coste aprovechando lo

A descrición do camiño a seu paso por Urdilde, Agrafoxo ata o priorato de San Xusto de Toxosoutos, e revélante, xa que nos da datos moi claros do estado de conservación do camiño e das dificultades topográficas do territorio.

materiales del antiguo puente ascenderá a unos 8000...

La cuesta de la Pedreira es muy agria, y se debe suavizar haciéndole como a su media altura una rebuelta sobre la izquierda, pero a excepción de un puentecillo que costará 2000 todo lo demás es obra de los naturales. Lo mismo se debe practicar en otras dos cuestas que hai en la parroquia de Urdilde y lugar de Agrafoxo: subiendo esta última sigue en llano hasta el Priorato de S.º Justo desde el qual hasta Noia hai una larga legua de malísima calzada que es preciso demoler poniéndola de piedra machacada, pero este trabajo lo pueden hacer igualmente los naturales con algun auxilio para herramientas, y satisfacción de algunos canteros que les ayudan.

Desde Noia continua este camino hasta el puerto del Son, en donde se une con el que viene de la Puebla del Dean, del que ya se habló, y en el es preciso fabricar cinco

La Voz de Galicia

La Voz de Galicia

La Asociación de Amigos do Camiño por Muros-Noia nace para impulsar la ruta (09/10/2015)

El Concello noiés se suma también al proyecto para que se oficialice el trazado

Noia / La Voz 09/10/2015

Hace tiempo que en la comarca se está trabajando para lograr que la Xunta reconozca como oficial el trazado de la ruta jacobea que discurre por la ría de Muros-Noia. Ahora, con el objetivo cada vez más cerca, se ha optado por aunar todos los esfuerzos en un nuevo colectivo, la Asociación de Amigos do Camiño de Santiago pola Ría de Muros-Noia, que nace con la finalidad de dar el impulso definitivo al proyecto para que la ruta sea oficial.

NACE A ASOCIACIÓN "AMIGOS DO CAMIÑO"

9 DE OUTUBRO DE 2015

La Voz de Galicia
que quiere

El Correo Gallego (14 ene 2016)

Patrimonio delimitará la ruta del Camino por la ría de Muros-Noia

Los promotores trasladaron a la Xunta las muestras de apoyo y la documentación que avala este recorrido para proceder a su oficialización // Todos los concellos respaldan la iniciativa que supondría una inyección económica importante para las zonas por las que pasa

Los promotores del Camino de Santiago inglés por la ría de Muros y Noia se reunieron en la Xunta con la directora xeral de Patrimonio, María del Carmen Martínez Insua, y el subdirector xeral, Juan Antonio Naveira Seoane, con el fin de hablar sobre los pasos a dar para la oficialización de esta Ruta Jacobea. La iniciativa es promovida por el geodestino Ría Muros-Noia, la Asociación de Amigos do Camiño inglés de Santiago pola ría de Muros-Noia, la Asociación Noia Histórica y la Asociación Turístico Comarcal Ría de Muros-Noia.

La alcaldesa de Lousame Teresa Villaverde Pais, y el presidente de la Asociación Turístico Comarcal Ría de Muros-Noia, Manuel Lema Sieira, pusieron en conocimiento de los responsables de Patrimonio los pasos dados hasta ahora y los datos históricos que se aportaron para demostrar que el Camino de Santiago pasaba por esta ría. Confían en que las gestiones den como fruto la oficialización de este tramo.

PATRIMONIO DELIMITA A RUTA

14 DE XANEIRO DE 2016

La Voz de Galicia

Los concellos del Camino por Muros-Noia avanzan en el plan para oficializar el trazado (16/03/2018)

Con motivo de la celebración del 850 aniversario de la firma de la carta fundacional de Noia



Este año se celebra el 850 aniversario de la firma de la carta fundacional de Noia, un hecho histórico que la Asociación Rural de Desenvolvemento Ría de Muros-Noia quiere aprovechar para dar un impulso definitivo al proyecto para lograr que se oficialice la variante del Camino Inglés que discurre por la comarca. De hecho, los concellos por los que cruza el trazado están dando pasos en este sentido. El primero será ponerse manos a la obra en la propuesta que trasladarán a Patrimonio.

El jueves por la tarde se celebró en Lousame una reunión con representantes del tejido empresarial, turístico y cultural de la comarca y de los ocho concellos que promueven la oficialización del Camino por Muros-Noia (Ames, Brión, Lousame, Muros, Noia, Outes, Porto do Son y Rois) en la que se acordó establecer el procedimiento y un calendario para dar forma al proyecto que se presentará en Patrimonio para que reconozca el nuevo trazado.

Cada concello y colectivo que participa nombrará a una persona que coordinará las tareas de documentación, información y señalización que será necesario acometer para elaborar el proyecto. Asimismo, asistirán a reuniones periódicas para avanzar en su redacción. De hecho, la siguiente está convocada para el 3 de abril, cuando esperan poder concretar un plan de trabajo para los próximos meses.

La coordinadora del proceso será la presidenta de la ARD Ría de Muros-Noia y alcaldesa de Lousame, Teresa Villaverde, que explicó que también se mantendrán contactos «cun técnico especializado que nos informe de todo o que temos que facer e como o temos que presentar para que Patrimonio aprrobe a oficialización do trazado que percorre os nosos oito municipios ata Santiago».

OS CONCELLOS AVANZAN NO PLAN
16 DE MARZO DE 2018

El Correo Gallego

A importancia do Camiño Inglés na ría de Muros na Idade Media (09 abr 2018)

Manuel Lago analiza nun traballo como en 1759 o porto contaba con máis mareantes e barcos que os da Coruña e Ferrol // Pretenden oficializar a ruta

Os promotores do Camiño Inglés pola Ría de Muros-Noia continúan cas reunións de cara a conseguir a oficialización desta ruta Xacobeá. Xa na Idade Media os peregrinos chegaban aos portos de Muros e Noia para continuar a súa viaxe a Santiago.



A IMPORTANCIA DO CAMIÑO INGLÉS NA RÍA DE MUROS NA IDADE MEDIA
9 DE ABRIL DE 2018

Así e segundo a investigación realizada polo muradán Manuel Lago Álvarez, o século XVI foi un ir e vir de guerras entre Francia e España. E neste andar de guerras non decaeron as peregrinacións á tumba do Apóstolo Santiago; peregrinacións que se facían tanto por terra como por mar.

Relata que cando foi consagrada no ano 1211, a Catedral de Santiago xa gozaba do privilexio da absolución plenaria, outorgado en 1181 polo Papa Alejandro III a todo o que visitase o templo nun Ano Santo Xubilar. Convertida en meta de salvación da Cristiandade, a catedral evolucionou con tal vitalidade que foi capaz de impulsar a construción de calzadas, hospitais, albergues, mercados e burgos enteiros (incluso a centos de quilómetros de distancia de Santiago), nas rutas que transitaban os peregrinos para alcanzala. A este bulir, Muros, como o porto máis importante de Galicia naquel século, non foi alleo. O santuario da Virxe do Camiño co seu hospital de lázaros, e o feito de contar con dúas parroquias (Tal e Louro) que teñen por patrón ao Apóstolo Santiago, son consecuencia da importancia da vila como centro e inicio das peregrinacións a Compostela.

El Correo Gallego

El Camino de la Ría de Muros Noia está más cerca de convertirse en ruta de peregrinación oficial a Santiago de Compostela (29 jul 2020)



José Ortoño Fuentes, párroco de Noia; Teresa Villaverde, presidenta de la ARD Muros Noia; y el deán de la Catedral, Segundo Pérez.

La presidenta de la ARD Ría de Muros Noia, Teresa Villaverde, y el párroco de Noia, José Ortoño Fuentes, se reunieron ayer con el Arzobispo de Santiago de Compostela, Julián Barrio, y el Deán de la Catedral, Segundo Pérez.

En ambas reuniones se abordó el reconocimiento oficial de la Iglesia a los peregrinos que realizan este Camino, debido a que la distancia que recorre es inferior a los 100 kilómetros exigidos para la obtención de la *Compostela*.

En el encuentro con el Deán Catedralicio se abordó la forma de materializar un itinerario cultural que incluya las localizaciones de hitos jacobeos en el entorno del Camino, tales como iglesias, capillas, hospitales y otros elementos patrimoniales.

Una vez que se defina el itinerario final y se presente a las autoridades eclesiásticas, se procederá a la firma de un convenio específico que garantice a los peregrinos de este Camino la obtención de la *Compostela*.

En las reuniones mantenidas ayer también se hizo entrega al Arzobispo y al Deán Catedralicio del estudio relativo a la historicidad de esta ruta de peregrinación a Santiago. Algunos de sus hitos más célebres son los de la escuadra de más de doscientas naves que, procedentes del puerto inglés de Darmouth, se dirigían Jerusalén en la Segunda Cruzada, o las reiteradas peregrinaciones del Comerciante medieval Genovés Pietro Querini.

En palabras de Teresa Villaverde, "estas reuniones son imprescindibles ya que es necesario contar el reconocimiento expreso de la condición de peregrino por parte de la Iglesia a todos aquellos que decidan realizar este camino. Sin eso, todo el trabajo desarrollado en los últimos años por asociaciones culturales, colectivos de distinto signo, estudiosos y concellos, sería en vano".

Ayer se puso en marcha el equipo que realizará la propuesta de trazado del Itinerario Cultural con el fin de presentar una propuesta al Cabildo y Arzobispado de Santiago de Compostela en el plazo de un mes.

Galici@PRESS

TE INFORMA

Santiago acoge la creación de la Asociación de Ayuntamientos del Camino en la Ría de Muros-Noia (3 de agosto de 2020)

- Santiago de Compostela acogerá el lunes, día 3 de agosto, la firma para la constitución oficial de la Asociación de Ayuntamientos del Camino de la Ría de Muros-Noia, integrada por los 9 municipios por los que discurre este camino: Ames, Brión, Lousame, Muros, Noia, Outes, Porto do Son, Rois y Santiago de Compostela.

El objetivo principal del que nace esta entidad, según han adelantado es el "desarrollo, defensa y promoción de este itinerario jacobeo", para lo que proponen un proyecto "abierto e integrador".

Por ello, la asociación contempla la opción de integrar en calidad de asesores o integrantes de mesas sectoriales a entidades de carácter público o privado como 'miembros amigos', siempre que tengan entre sus objetivos el desarrollo, defensa y promoción del Camino de la Ría de Muros Noia.

El acto de constitución oficial servirá, además, para aprobar sus estatutos de funcionamiento, presupuesto y programa de acciones para este año, además de designar la junta directiva de la asociación y sus representantes oficiales.

SANTJAGO ACOLLE A CREAÇÃO DA ASOCIAÇÃO DOS CONCELLOS DO CAMIÑO RÍA MUROS-NOIA
3 DE AGOSTO DE 2020

Oferta limitada ao stock existente. Imágenes meramente ilustrativas.

Llamada gratuita

Los concellos del Camiño da Ría de Muros-Noia presentaron el trazado de la ruta a Santiago (21/10/2020)

Ahora la prioridad es definir el itinerario cultural para respaldar este proyecto



Alcaldes y concejales de los municipios de Ames, Brión, Lousame, Muros, Noia, Outes, Porto do Son, Rois y Santiago participaron el lunes en una reunión en la que se dio a conocer el trazado de peregrinación a Compostela que discurrirá por estos ayuntamientos, y que ha sido diseñado por el estudio RVR Arquitectos, que tiene una amplia experiencia en la delimitación de rutas jacobeanas.

La presidenta de la Asociación de Concellos do Camiño da Ría de Muros-Noia, Teresa Villaverde, explicó que este proyecto «é un obxectivo irrenunciable a medio prazo, pero agora a prioridade é definir o itinerario cultural que permita obter a condición de ruta de peregrinación, e polo tanto conseguir a compostela para os nosos peregrinos».

La definición del trazado que unirá estos municipios con Santiago no tiene implicaciones urbanísticas para ninguna de las localidades, ya que lo que se busca es presentar al Arzobispado una propuesta cultural que incluya elementos de la tradición jacobea que existen en estos núcleos,

Tras el encuentro entre los responsables de esta asociación, el siguiente paso será validar el trazado por parte de todos los concellos y luego presentar el itinerario a las autoridades eclesiásticas, tanto al Arzobispado como al Cabildo de la catedral de Santiago, «co fin de asinar un convenio de colaboración para impulsar este camiño», dijo Villaverde.

OS CONCELLOS DO CAMIÑO PRESENTAN O TRAZADO DA RUTA

21 DE OUTUBRO DE 2010

UN AÑO



La Voz de Galicia

Bienvenida al Camiño de Muros-Noia

(04/08/2020)

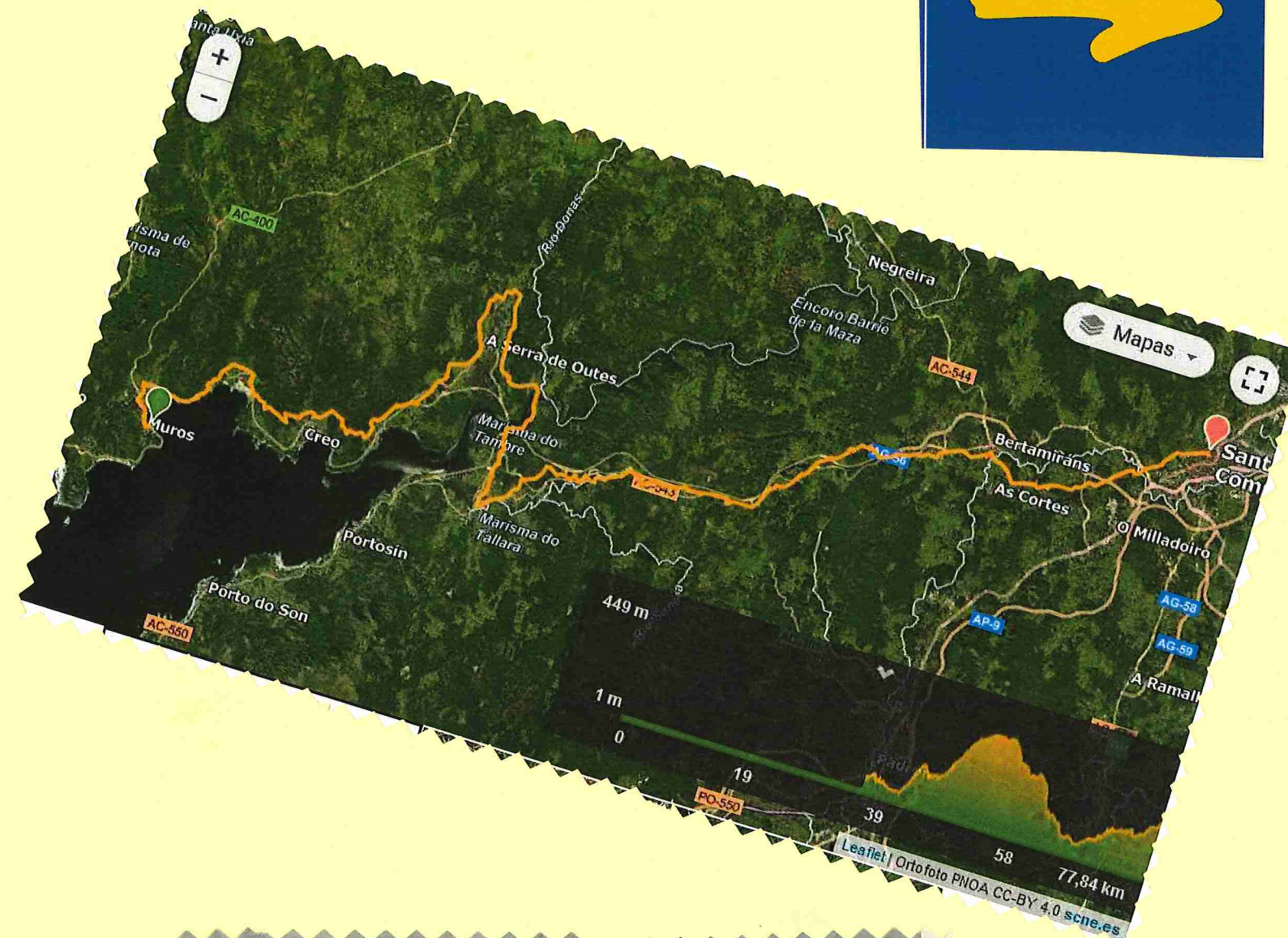

La asociación de los concellos del nuevo tramo quiere lograr la homologación



PACO RODRÍGUEZ

El Camino de Santiago está formado por un sinfín de rutas y no todas están homologadas. Por este motivo, los concellos por los que discurre el itinerario denominado da Ría de Muros-Noia decidieron asociarse, encargar un estudio histórico y a partir de sus conclusiones buscar el reconocimiento a un itinerario que discurre por los municipios de Santiago, Ames, Brión, Lousame, Muros, Noia, Outes, Porto do Son y Rois.

El alcalde en funciones de Santiago, Gumersindo Guinarte, y la regidora de Lousame y presidenta del colectivo que aglutina a los nueve concellos, encabezaron ayer en Santiago una reunión con representantes de los demás concellos para constituir formalmente la nueva asociación, que ve en el reconocimiento oficial de la ruta una oportunidad para reforzar su promoción turística desde el punto de vista jacobeo, ya que según la tradición, los restos del Apóstol llegaron a la zona de Corrubedo y desde allí iniciaron su periplo hasta Santiago. La ruta mide 113 kilómetros, lo que permite recibir la compostela



Dende aquí vexo un camiño
que non sei a onde vai;
polo mesmo que non sei,
quixérao poder andar.

Rosalía de Castro

El Camino por la Ría de Muros-Noia ya forma parte de la Ruta Xacobeá

Los peregrinos que completen el trayecto obtendrán la compostela



[Villaverde, con el decano Segundo Pérez CEDIDA S. Gómez](#)
16/12/2020 16:09 h


Fue necesario un trabajo de investigación de tres años, en los que se revisó cartografía y documentación histórica, para que el Camino de Santiago de la Ría de Muros-Noia sea oficial. Así lo atestigua el documentado firmado esta misma mañana por el decano del Consello da Catedral y jefe de la Oficina de Atención ao Peregrino, Segundo Pérez, quien estuvo acompañada en el acto por la presidenta de la asociación de Consellos do Camiño da Ría de Muros-Noia. Con esto, el trazado que recorre Muros, Outes, Noia, Porto do Son, Lousame, Rois, Brión, Ames y Santiago pasa a formar parte de forma definitiva de la Ruta Xacobeá Oficial. ¿Qué quiere decir? Que los peregrinos que lo recorran obtendrán la compostela cuando lleguen al Obradoiro.

Gran noticia para los promotores de este nuevo Camiño Xacobeo, que ha sido acompañada de un trabajo documental que consta de más de 300 páginas y que ha sido elaborado por el arquitecto Marcial Rodríguez, el urbanista Javier Harguindey y el arqueólogo e historiador Mario César Vila. Ellos fueron los encargados de coordinar la investigación que ha condensado toda la información que existía sobre este itinerario desde el siglo XII.

«Agora comeza un traballo intenso en tres frentes: a adecuación de algúns tramos por parte dos concellos, a mobilización das asociacións, parroquias e xente do territorio e a posta en marcha dun plan de promoción fronte ao ano santo 2021», afirmó Teresa Villaverde, quien también apuntó que «retomaremos as xestión ante a Dirección Xeral de Patrimonio para a delimitación e protección do Camiño».

La alcaldesa lousamiana afirmó que será la propia asociación la que deberá gestionar directamente este nuevo Camino, lo que «garante a súa pluralidade e perpetuidade, que todos os veciños e habitantes da ría e destes nove concellos deben sentir como propio». El gran paso se ha dado. La ría de Muros-Noia ya forma parte de la Ruta Xacobeá.

O CAMIÑO POLA RÍA DE MUROS-NOJA XA FORMA PARTE DA RUTA XACOBEEA
16 DE DECEMBRO DE 2020



PARABÉNS!!!!

